



OBSERVATÓRIO NACIONAL
luta contra a pobreza
UMA INICIATIVA EAPN PORTUGAL

GUARDA BI-DISTRITAL



TERRITÓRIO
2017

ÁREA TOTAL
5 535,3 km²

6% da superfície do território continental

DENSIDADE POPULACIONAL
26,5
(n.º hab./ km²)


SUB-REGIÃO

Douro Beiras e Serra da Estrela Viseu, Dão e Lafões

POPULAÇÃO RESIDENTE

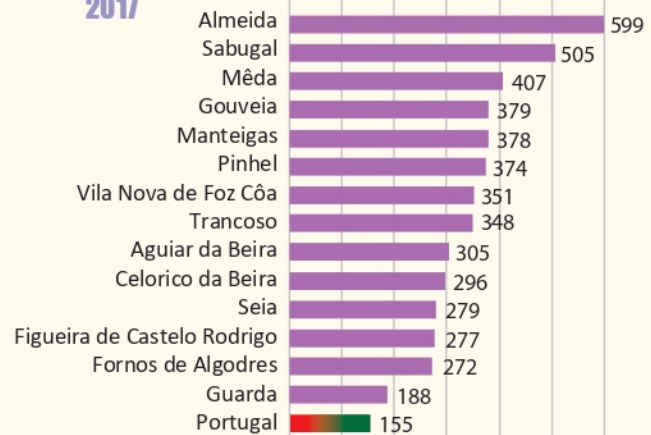
2017

146 457 = **1,4%** da população residente em Portugal

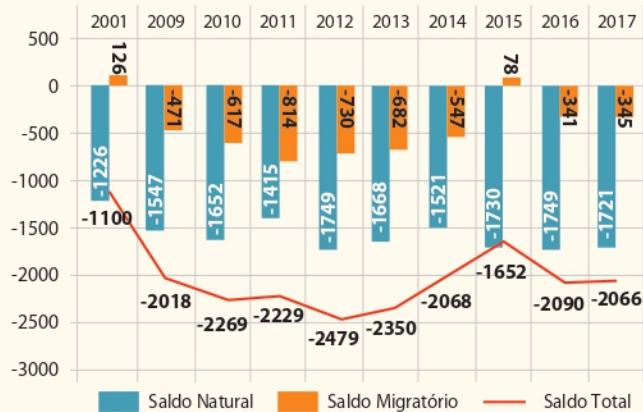


ÍNDICE DE ENVELHECIMENTO

2017

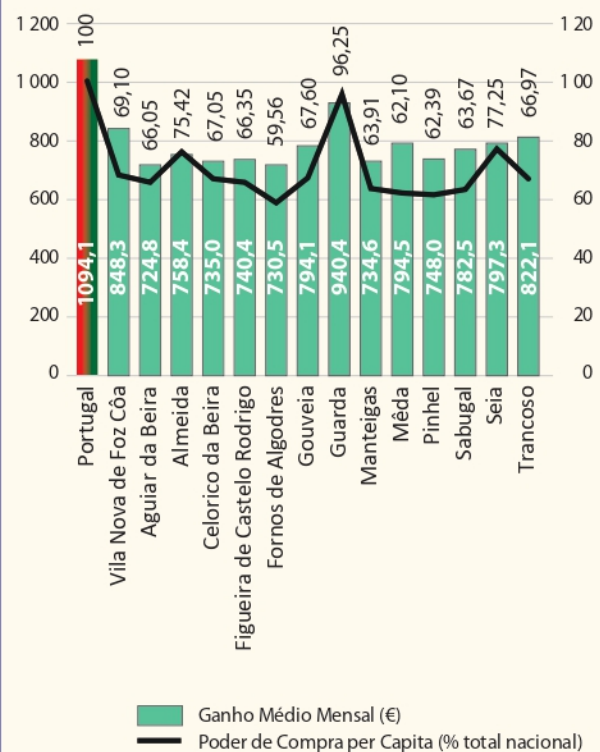


MOVIMENTO DA POPULAÇÃO



REMUNERAÇÕES E PODER DE COMPRA

2015



ECONOMIA E EMPREGO

2016

1,5% das empresas do país localizam-se no distrito de Guarda. Estas empregam **37 142** pessoas, **1%** dos trabalhadores ao serviço das empresas no país, e produzem **0,8%** do Valor Acrescentado Bruto nacional.

17 949 empresas



DESEMPREGO

2017

INSCRITOS NO IEFP

5 459

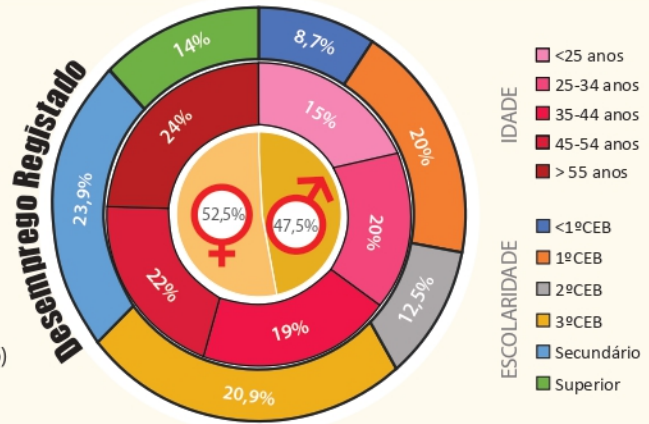
(média do ano)

1,3 % da população inscrita a nível nacional



com subsídio de desemprego = **1 979** (média do ano)

1% total de beneficiários a nível nacional



HABITAÇÃO

2015

ALOJAMENTOS 130 457



SAÚDE

2017



3
Unidades hospitalares

14
Centros de saúde (2016)



Médicos
462



Dentistas
113



Enfermeiros
1142

3,2 ‰

0,8 ‰

7,8 ‰

5,1 ‰

0,9 ‰

7 ‰

GUARDA*

PORTUGAL*

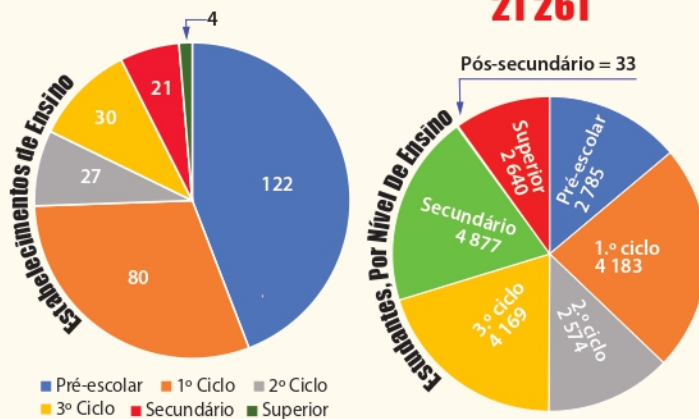
* por 1000 habitantes

EDUCAÇÃO

2016/2017

POPULAÇÃO ESTUDANTE

21 261



Escolas Profissionais no distrito **5**

PROTEÇÃO SOCIAL

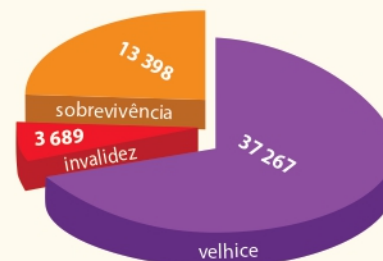
2017

Titulares de prestações de apoio à família

14 732 Abono de família
Bonificação por deficiência **1 265**

Rendimento Social de Inserção

Valor médio de RSI por beneficiário **109,16€**
Famílias com processamento de RSI **1 965**
Valor médio de RSI por família **258,33€**



N.º PENSIONISTAS
54 354

IDOSOS COM COMPLEMENTO SOLIDÁRIO

4 447



2 873 (Masculino)
1 574 (Feminino)